













# O B W I E S Z C Z E N I E

## Burmistrza Gminy Trzebnica

21 lipca 2015 roku

### w sprawie podania do publicznej wiadomości informacji o numerach i granicach obwodów głosowania oraz wyznaczonych siedzibach obwodowych komisji do spraw referendum dla przeprowadzenia referendum ogólnokrajowego zarządzanego na dzień 6 września 2015 r.

Na podstawie art.6 ust. 5 ustawy z dnia 14 marca 2003 r. o referendum ogólnokrajowym ( Dz. U. z 2015..318. t.j.) podaje się do publicznej wiadomości informację o numerach i granicach obwodów głosowania oraz siedzibach obwodowych komisji do spraw referendum, w związku z referendum ogólnokrajowym zarządzonym na dzień 6 września 2015 r.

Nr obw. głosowania	Granice obwodu głosowania	Siedziba obwodowej komisji do spraw referendum
1.  	<b>Trzebnica – ulice:</b> Henryka Pobożnego, Jędrzejowska, Milicka, Piwniczna, Pogodna, Prusicka, Roosevelta, Błotnista, Siostry Hilgi Brzoski <b>Wsie:</b> Jaszyce, Kobylice, Księginice, Sulistawice	<b>Trzebnickie Centrum Kultury i Sportu,</b> ul. Prusicka 12, Trzebnica <i>lokal dostosowany do potrzeb wyborców niepełnosprawnych</i> <i>lokal dostosowany do celów głosowania korespondencyjnego</i>
2.  	<b>Trzebnica – ulice:</b> Asnyka, Broniewskiego, Dąbrowskiej, Generała Bema, Konopnickiej, Kosmonautów, Kościuszki, Krótka, Mickiewicza, Norwida, Słowackiego, Teatralna, Wojska Polskiego, Cicha, Akacjowa, Graniczna, Marcinowska, Paskowskiego, Polna, Wałowa, Wiosenna, Wiśniowa, Chabrowa, Wrzowska, Jaśminowa, Fiołkowa	<b>Szkoła Podstawowa Nr 3 w Trzebnicy,</b> ul. M. Konopnickiej 14, Trzebnica <i>lokal dostosowany do potrzeb wyborców niepełnosprawnych</i> <i>lokal dostosowany do celów głosowania korespondencyjnego</i>
3.	<b>Trzebnica – ulice:</b> Bolesława Chrobrego, Jarzębinowa, Kwiatowa, Lawendowa, Leszczyńskiej, Młynarska, Morełowa, Mostowa, Obornicka, Ogrodowa, Orzechowa, Spokojna, Sportowa, Węgrzynowska, Zielona, Żeromskiego, Przemysłowa, Żołnierzy Września, Na Wzgórzach, Rondo Żołnierzy Wyklętych	<b>Powiatowy Zespół Szkół Nr 2 w Trzebnicy,</b> ul. Żeromskiego 25, Trzebnica
4.  	<b>Trzebnica – ulice:</b> 1 Maja, Armii Krajowej, Generała Grota Roweckiego, Generała Okulickiego, Generała Sikorskiego, Kilińskiego, Kolejowa, Korczaka, Krakowska, Leśna, Łąkowa, Nowa, Orzeszkowej, Reymonta, Szarych Szeregów, Wrocławska, Łączna	<b>Szkoła Podstawowa Nr 2 w Trzebnicy</b> ul. 3-go Maja 5, Trzebnica <i>lokal dostosowany do potrzeb wyborców niepełnosprawnych</i> <i>lokal dostosowany do celów głosowania korespondencyjnego</i>
5.	<b>Trzebnica – ulice:</b> Chopina, Czereśniowa, Grunwaldzka, Harcerska, Henryka Brodatego, Kazimierza Wielkiego, Moniuszki, Oleśnicka, Paderewskiego, Piastowska, Samarytańska, Wesola, Winna, Władysława Jagiełły, Władysława Łokietka, Borówkowa, Jagodowa, Malinowa, Poziomkowa, Porzeczkowa, Truskawkowa, Jana Pawła II, Księdza Dziekana Bochenka, Stawowa, Świętej Jadwigi, Klasztorna, 3 - go Maja, Zielone Wzgórze, Świętojańska	<b>Siedziba Związku Emerytów i Rencistów,</b> ul. Księdza Dziekana Bochenka 12, Trzebnica
6.	<b>Trzebnica – ulice:</b> Daszyńskiego, Głowackiego, Witosza, Plac Marszałka J. Piłsudskiego, Wąska, Zaulek Kupiecki, 9 Maja, Kościelna, Obrońców Pokoju, Sienkiewicza, Solna, Parkowa, Plac Pionierów Ziemi Trzebnickiej	<b>Gimnazjum Nr 1 w Trzebnicy</b> ul. Św. Jadwigi 10, Trzebnica
7.	<b>Trzebnica:</b> Brama Trębaczy, Drzymały, Lipowa, Rynek, Stoneczna, Jana Matejki, Plac Piotra Włostowica	<b>Ratusz</b> Rynek 25, Trzebnica
8.	<b>Wsie:</b> Bolescin, Głuchów Górny, Piersno, Skarszyn	<b>Świetlica Wiejska</b> Głuchów Górny 73
9.	<b>Wsie:</b> Będkowo, Brochocin, Raszów, Taczów Mały, Taczów Wielki, Węgrzynów	<b>Świetlica Wiejska ,</b> <b>budynek stacji PKP</b> Taczów Wielki 55,
10.	<b>Wsie:</b> Droszów, Malczów, Marcinowo, Nowy Dwór, Rzepotowice	<b>Świetlica Wiejska</b> Nowy Dwór 28,
11.	<b>Wsie:</b> Cerekwica, Masłów, Świątniki	<b>Świetlica Wiejska</b> ul. Trzebnicka 11, Cerekwica
12.  	<b>Wsie:</b> Brzyków, Komorówko, Małuszyn, Szczytkowice	<b>Świetlica Wiejska</b> Brzyków 75, <i>lokal dostosowany do potrzeb wyborców niepełnosprawnych</i> <i>lokal dostosowany do celów głosowania korespondencyjnego</i>
13.	<b>Wsie:</b> Jażwiny, Koczurki, Komorowo, Ligota, Masłowice	<b>Świetlica Wiejska</b> Jażwiny 15,
14.  	<b>Wsie:</b> Biedaszków Mały, Domanowice, Koniowo, Ujeździec Wielki	<b>Zespół Szkół w Ujeźdźcu Wielkim,</b> Ujeździec Wielki 46, <i>lokal dostosowany do potrzeb wyborców niepełnosprawnych</i> <i>lokal dostosowany do celów głosowania korespondencyjnego</i>
15.	<b>Wsie:</b> Biedaszków Wielki, Brzezie, Janiszów, Ujeździec Mały	<b>Świetlica Wiejska</b> Biedaszków Wielki 31,
16.  	<b>Wsie:</b> Błizocin, Kuźniczysko, Skoroszów	<b>Świetlica Wiejska</b> Skoroszów 14, <i>lokal dostosowany do potrzeb wyborców niepełnosprawnych</i> <i>lokal dostosowany do celów głosowania korespondencyjnego</i>
17.	Szpital im. Św. Jadwigi Śląskiej w Trzebnicy	<b>Szpital im. Św. Jadwigi Śląskiej</b> w Trzebnicy ul. Prusicka 55 Trzebnica

Głosowanie odbędzie się w siedzibach komisji wyborczych do spraw referendum w dniu 6 września 2015 roku w godzinach 6<sup>00</sup> - 22<sup>00</sup>.



Wyborca niepełnosprawny o znacznym lub umiarkowanym stopniu niepełnosprawności w rozumieniu ustawy z dnia 27 sierpnia 1997 r. o rehabilitacji zawodowej i społecznej oraz zatrudnianiu osób niepełnosprawnych oraz wyborca, który najpóźniej w dniu głosowania kończy 75 lat może udzielić pełnomocnictwa do głosowania w jego imieniu. Akt pełnomocnictwa sporządza się na wniosek wyborcy wniesiony do wójta, burmistrza lub prezydenta miasta, w którym wyborca jest wpisany do rejestru wyborców, najpóźniej do 28 sierpnia 2015 roku.



Wyborca może głosować korespondencyjnie. Zamiar głosowania korespondencyjnego zgłasza burmistrzowi do 22 sierpnia 2015 roku.

BURMISTRZ GMINY TRZEBNICA  
/-/ Marek Długozima