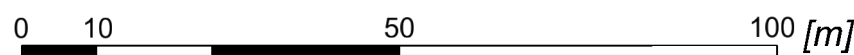




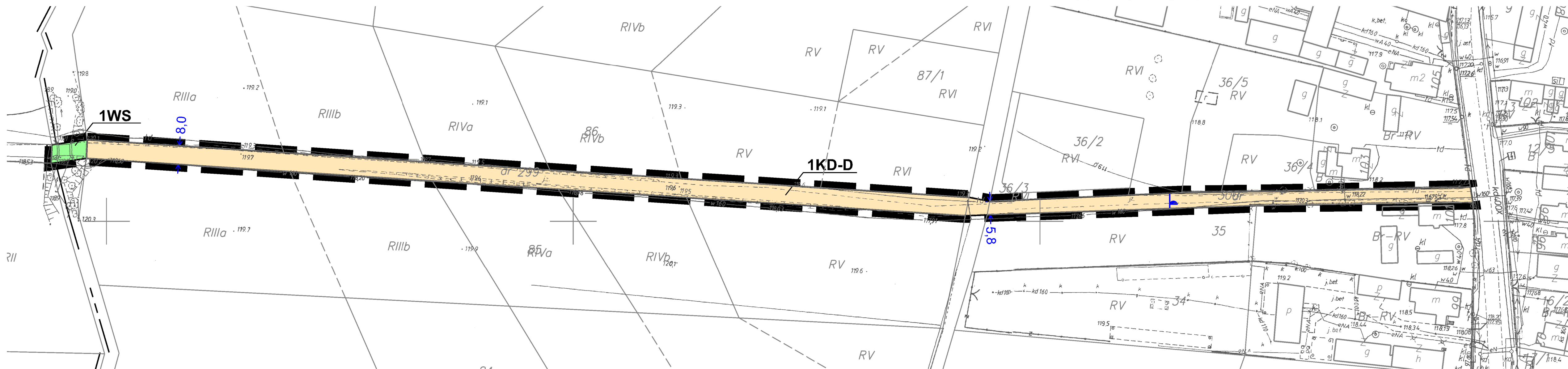

ZMIANA MIEJSCOWEGO PLANU ZAGOSPODAROWANIA PRZESTRZENNEGO

wsi Szczytkowice

RYSUNEK PLANU



Wyrys ze zmiany Studium uwarunkowań i kierunków zagospodarowania przestrzennego Gminy Trzebnica



LEGENDA USTALENIA OBOWIĄZUJĄCE

OZNACZENIA PROGNOZY

- Funkcje o pozytywnym wpływie na środowisko
- Funkcje powodujące przekształcenia w środowisku i krajobrazie, skutkujące emisją hałasu, zanieczyszczeń do atmosfery i wód

- granica obszaru objętego planem
- linie rozgraniczające tereny o różnym przeznaczeniu lub różnych zasadach zagospodarowania
- teren wód powierzchniowych śródlądowych

- teren drogi publicznej klasy dojazdowej
- granica strefy B ochrony konserwatorskiej tożsama z historycznym układem ruralistycznym wsi Szczytkowice ujętym w ewidencji zabytków
- wymiary

PROGNOZA ODDZIAŁYWANIA NA ŚRODOWISKO		Opracowanie: mgr inż. Rafał Odachowski	
	Zmiana miejscowego planu zagospodarowania przestrzennego wsi Szczytkowice		skala rysunku 1:1 000