



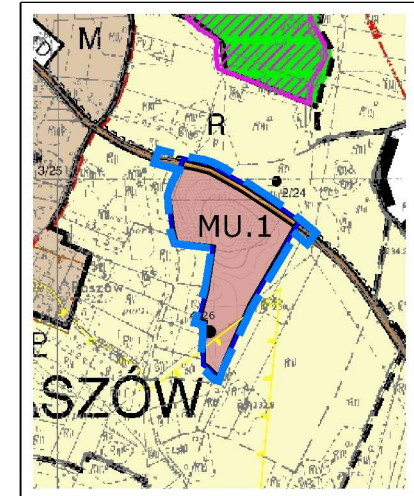
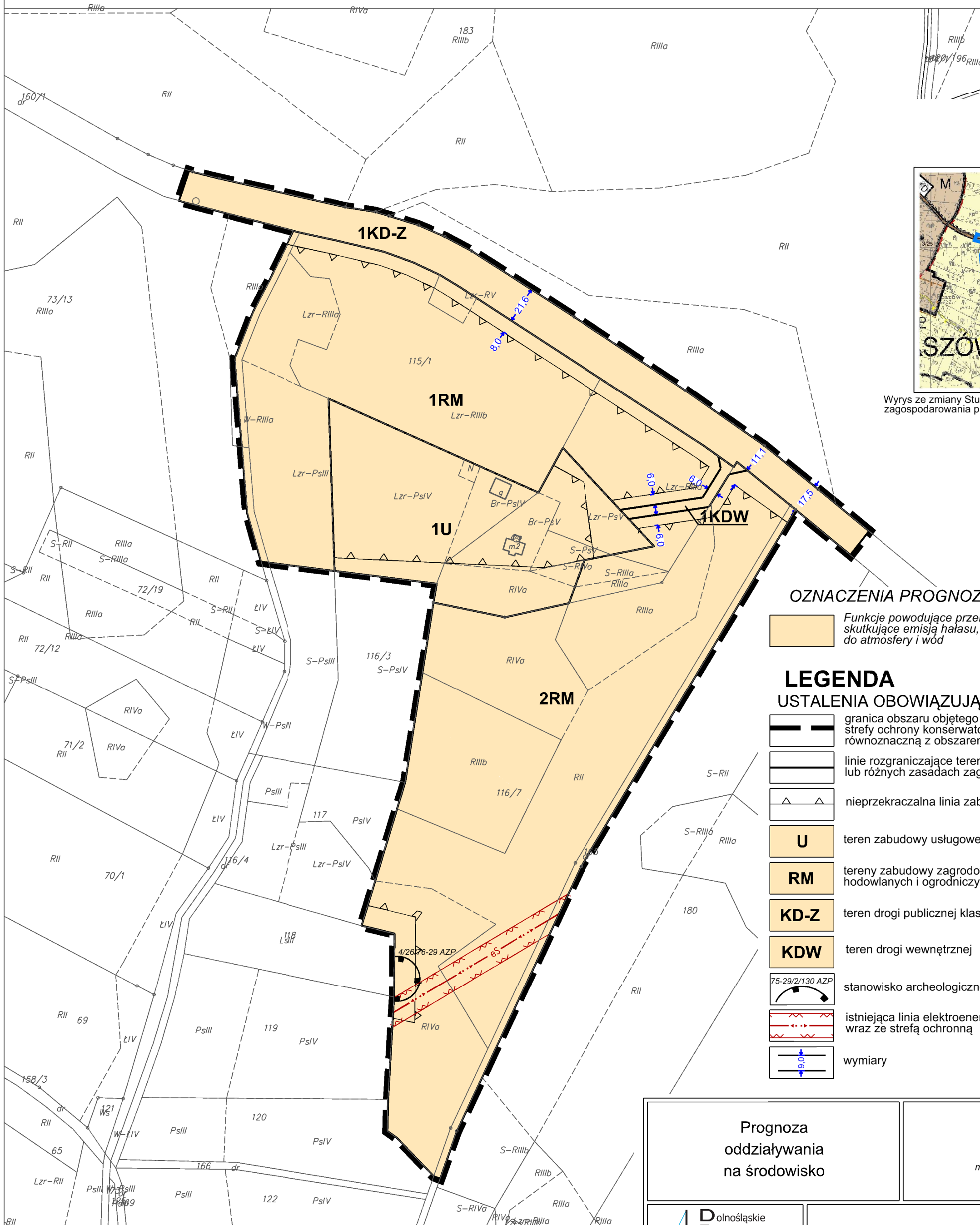
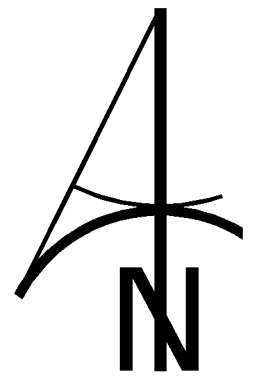
MIEJSCOWY PLAN ZAGOSPODAROWANIA PRZESTRZENNEGO

wsi Raszków cz. B

PROGNOZA ODDZIAŁYWANIA NA ŚRODOWISKO

Województwo: dolnośląskie
 Powiat: trzebnicki
 Jednostka ewidencyjna: 022003_5, Trzebnica – Obszar Wiejski
 Obręb: 0027, Raszków
 KOPIA MAPY EWIDENCYJNEJ
 SKALA 1:2000

0 10 50 100 [m]



Wrys z zmiany Studium uwarunkowań i kierunków zagospodarowania przestrzennego Gminy Trzebnica

OZNACZENIA PROGNOZY

Funkcje powodujące przekształcenia w środowisku, skutkujące emisją hałasu, zanieczyszczeń do atmosfery i wód

LEGENDA

USTALENIA OBOWIĄZUJĄCE

- granica obszaru objętego planem tożsama z granicą strefy ochrony konserwatorskiej zabytków archeologicznych równoznaczną z obszarem ujętym w wykazie zabytków
- linie rozgraniczające tereny o różnym przeznaczeniu lub różnych zasadach zagospodarowania
- nieprzekraczalna linia zabudowy
- U** teren zabudowy usługowej
- RM** tereny zabudowy zagrodowej w gospodarstwach rolnych, hodowlanych i ogrodniczych
- KD-Z** teren drogi publicznej klasy zbiorczej
- KDW** teren drogi wewnętrznej
- 75-29/2/130 AZP stanowisko archeologiczne
- istniejąca linia elektroenergetyczna średniego napięcia wraz ze strefą ochronną
- wymiary

Prognoza oddziaływania na środowisko

Opracowanie:
mgr inż. Rafał Odachowski

Trzebnica dn. 20.10.2016
Sporządził(a) wydruk: Urszula Kasprzyk



Miejscowy plan zagospodarowania przestrzennego wsi Raszków cz. B

skala rysunku
1:2 000